








# Карта поселка Староникольское

Общая площадь..... 12,67 Га  
 Площадь участков..... 9,87 Га  
 Площадь общественных зон..... 2,8 Га

## Условные обозначения

-  Въезд
-  Гостевая автостоянка
-  Детская площадка
-  Клубный дом
-  Прогулочная зона
-  Церковь
-  пляж

