

РАЗРЕШЕНИЕ НА СТРОИТЕЛЬСТВО

Раздел 1. Реквизиты разрешения на строительство	
1.1. Дата разрешения на строительство:	17.10.2022
1.2. Номер разрешения на строительство	40-27- 15 -2022
1.3. Наименование органа (организации):	Администрация города Обнинска
1.4. Срок действия настоящего разрешения:	17.07.2024 * 17.12.2024
1.5. Дата внесения изменений или исправлений:	26.10.2022 * 06.12.22
Раздел 2. Информация о застройщике	
2.1. Сведения о физическом лице или индивидуальном предпринимателе	
2.1.1. Фамилия:	
2.1.2. Имя:	
2.1.3. Отчество:	
2.1.4. ИНН:	
2.1.5. ОГРНИП:	
2.2. Сведения о юридическом лице	
2.2.1. Полное наименование:	Общество с ограниченной ответственностью Специализированный Застройщик "Калуга-Лидер»
2.2.2. ИНН:	4028051443
2.2.3. ОГРН:	1124028003604
Раздел 3. Информация об объекте капитального строительства	
3.1. Наименование объекта капитального строительства (этапа) в соответствии с проектной документацией:	Многоэтажный многоквартирный жилой комплекс и объекты инфраструктуры по адресу: Калужская область, г. Обнинск, жилой район «Заовражье», квартал № 11. Этап 2.1, жилой дом 4Г,


	объекты инфраструктуры
3.2. Вид выполняемых работ в отношении объекта капитального строительства в соответствии с проектной документацией:	Строительство
3.3. Адрес (местоположение) объекта капитального строительства	
3.3.1. Субъект Российской Федерации:	Калужская область
3.3.2. Муниципальный район, муниципальный округ, городской округ или внутригородская территория (для городов федерального значения) в составе субъекта Российской Федерации, федеральная территория:	Городской округ
3.3.3. Городское или сельское поселение в составе муниципального района (для муниципального района) или внутригородского района городского округа (за исключением зданий, строений, сооружений, расположенных на федеральных территориях):	
3.3.4. Тип и наименование населенного пункта:	Город
3.3.5. Наименование элемента планировочной структуры:	Обнинск
3.3.6. Наименование элемента улично-дорожной сети:	жилой район «Заовражье», квартал № 11
3.3.7. Тип и номер здания (сооружения):	
Раздел 4. Информация о земельном участке	
4.1. Кадастровый номер земельного участка (земельных участков), в границах которого (которых) расположен или планируется расположение объекта капитального строительства:	40:27:020101:3726- * 3738
4.2. Площадь земельного участка (земельных участков), в границах которого (которых) расположен или планируется расположение объекта капитального строительства:	6743
4.3. Сведения о градостроительном плане земельного участка	
4.3.1.1. Дата:	04.04.2022 * 05.12.2022

4.3.1.2. Номер:	РФ-40-2-02-0-00-2022-0030 * 0117
4.3.1.3. Наименование органа, выдавшего градостроительный план земельного участка:	Администрация города Обнинска
4.4. Условный номер земельного участка (земельных участков) на утвержденной схеме расположения земельного участка или земельных участков на кадастровом плане территории (при необходимости):	
4.5. Сведения о схеме расположения земельного участка или земельных участков на кадастровом плане территории	
4.5.1. Дата решения:	
4.5.2. Номер решения:	
4.5.3. Наименование организации, уполномоченного органа или лица, принявшего решение об утверждении схемы расположения земельного участка или земельных участков:	
4.6. Информация о документации по планировке территории	
4.6.1. Сведения о проекте планировки территории	
4.6.1.X.1. Дата решения:	
4.6.1.X.2. Номер решения:	
4.6.1.X.3. Наименование организации, уполномоченного органа или лица, принявшего решение об утверждении проекта планировки территории:	
4.6.2. Сведения о проекте межевания территории	
4.6.2.X.1. Дата решения:	
4.6.2.X.2. Номер решения:	
4.6.2.X.3. Наименование организации, уполномоченного органа или лица, принявшего решение об утверждении проекта межевания территории:	
Раздел 5. Сведения о проектной документации, типовом архитектурном решении	
5.1. Сведения о разработчике - индивидуальном предпринимателе	

5.1.1. Фамилия:	
5.1.2. Имя:	
5.1.3. Отчество:	
5.1.4. ИНН:	
5.1.5. ОГРНИП:	
5.2. Сведения о разработчике - юридическом лице	
5.2.1. Полное наименование:	Акционерное общество «Гражданпроект»
5.2.2. ИНН:	5022013122
5.2.3. ОГРН:	1035004256561
5.3. Дата утверждения (при наличии):	
5.4. Номер (при наличии):	
5.5. Типовое архитектурное решение объекта капитального строительства, утвержденное для исторического поселения (при наличии)	
5.5.1. Дата:	
5.5.2. Номер:	
5.5.3. Наименование документа:	
5.5.4. Наименование уполномоченного органа, принявшего решение об утверждении типового архитектурного решения:	
Раздел 6. Информация о результатах экспертизы проектной документации и государственной экологической экспертизы	
6.1. Сведения об экспертизе проектной документации	
6.1.X.1. Дата утверждения:	20.09.2022
6.1.X.2. Номер:	40-2-1-3-067274-2022
6.1.X.3. Наименование органа или организации, выдавшей положительное заключение экспертизы проектной документации:	Общество с ограниченной ответственностью « Центр экспертных решений»
6.2. Сведения о государственной экологической экспертизе	
6.2.X.1. Дата утверждения:	


6.2.X.2. Номер:	
6.2.X.3. Наименование органа, утвердившего положительное заключение государственной экологической экспертизы:	
6.3. Подтверждение соответствия вносимых в проектную документацию изменений требованиям, указанным в части 3.8 статьи 49 Градостроительного кодекса Российской Федерации	
6.3.1. Дата:	
6.3.2. Номер:	
6.3.3. Сведения о лице, утвердившем указанное подтверждение:	
6.4. Подтверждение соответствия вносимых в проектную документацию изменений требованиям, указанным в части 3.9 статьи 49 Градостроительного кодекса Российской Федерации	
6.4.1. Дата:	
6.4.2. Номер:	
6.4.3. Наименование органа исполнительной власти или организации, проводившей оценку соответствия:	
Раздел 7. Проектные характеристики объекта капитального строительства	
7.1. Наименование объекта капитального строительства, предусмотренного проектной документацией:	
7.1.1. Вид объекта капитального строительства:	Здание
7.1.2. Назначение объекта:	Многоквартирный дом
7.1.3. Кадастровый номер реконструируемого объекта капитального строительства:	
7.1.4. Площадь застройки (кв. м):	1141,5
7.1.4.1. Площадь застройки части объекта капитального строительства (кв. м):	
7.1.5. Площадь (кв. м):	22281,9
7.1.5.1. Площадь части объекта капитального строительства (кв. м):	

7.1.6. Площадь нежилых помещений (кв. м):	
7.1.7. Площадь жилых помещений (кв. м):	15045,7
7.1.8. Количество помещений (штук):	378
7.1.9. Количество нежилых помещений (штук):	93
7.1.10. Количество жилых помещений (штук):	285
7.1.11. в том числе квартир (штук):	285
7.1.12. Количество машино-мест (штук):	
7.1.13. Количество этажей:	23
7.1.14. в том числе, количество подземных этажей:	1
7.1.15. Вместимость (человек):	
7.1.16. Высота (м):	69,52
7.1.17. Иные показатели:	

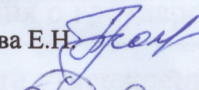
Заместитель главы Администрации города по вопросам архитектуры и градостроительства должность уполномоченного лица органа (организации), осуществляющего выдачу разрешения на строительство		А.П. Козлов
	подпись	инициалы, фамилия

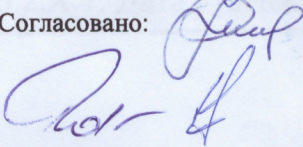
Изменения внесены на основании заявления
ООО «Специализированный застройщик
«Калуга-Либер» от 20.10.2022

Зам. главы администрации города
по вопросам архитектуры и град-ва


 А.П. Козлов

* Изменения внесены на основании заявления
ООО «Специализированный застройщик
«Калуга-Либер» от 02.12.2022

Исп. Прохорова Е.Н. 

Согласовано: 

Зам. главы администрации города
по вопросам архитектуры и град-ва

 А.П. Козлов